
















TABELA DE CONVENÇÕES	
	ALINHAMENTO PREDIAL
	CALÇADA EM CONCRETO PEDESTRES - A EXECUTAR
	CALÇADA EM CONCRETO PEDESTRES - EXISTENTE
	GUIA PODOTÁTIL A EXECUTAR
	MEIO FIO - EXISTENTE
	MEIO FIO A SER EXECUTADO
	MEIO FIO REBAIXADO A SER EXECUTADO
	POSTE DE ILUMINAÇÃO
	PLACA PREFERENCIAL EXISTENTE
	PLACA PREFERENCIAL A COLOCAR
	RAMPA DE ACESSIBILIDADE MODELO 01
	RAMPA DE ACESSIBILIDADE MODELO 02
	SINALIZAÇÃO HORIZONTAL
	SINALIZAÇÃO VERTICAL
	DRENAGEM EXISTENTE

[illegible]

Aprovação

Obr: PAVIMENTAÇÃO RECAPE ASFÁLTICO RUA ANTONIO FRANZONI - ÁREA: 4.145,90m2	
Local: LAR. DO SUL/Pr	Prefeitura Municipal:
Escala: INDICADA	Folha: 01/18
Data: JUNHO/2021	Proprietário: PREF. MUN. DE LARANJEIRAS DO SUL CNPJ: 76.205.970/0001-95 AV. HONORIO BARRETT, 1500 - PARÇA MUNICIPAL Nº 01 CEP: 85301-000 - FONE: (042) 3655-4100 LARANJEIRAS DO SUL/PR
Desenho: EDSON	Arquivo Digital: RECAPE Última Atualização: 08 / 02 / 2022
PLANTA BAIXA RECAPE ASFÁLTICO, SINALIZAÇÃO E ACESSIBILIDADE - RECAPE SINTESE DE SERVIÇOS - TABELAS DE CONVENÇÕES	
	Resp. p/ Projeto:  Laranjeiras do Sul SECRETARIA DE OBRAS E URBANISMO